

Россия
Муниципальное бюджетное учреждение
«Институт Горкадастрпроект»
муниципального образования город Краснодар
350000, г. Краснодар, ул. Красная, 89/3
ИНН 2310037903 КПП 230801001
ОГРН 1022301629426

Документация по планировке территории (проект планировки территории и проект межевания территории) для размещения линейного объекта (автомобильной дороги, сетей инженерно-технического обеспечения) по улице Солнечной, от улицы Ростовское Шоссе до улицы Московской, в Прикубанском внутригородском округе города Краснодара

МЗ-2140/2020-ДПТ/ЛО
ПРОЕКТ ПЛАНИРОВКИ ТЕРРИТОРИИ

Основная часть
Пояснительная записка

Том 1
(листы 1-2)

Краснодар 2020

Россия
Муниципальное бюджетное учреждение
«Институт Горкадастрпроект»
муниципального образования город Краснодар
350000, г. Краснодар, ул. Красная, 89/3
ИНН 2310037903 КПП 230801001
ОГРН 1022301629426

Заказчик: МКУ «Центр мониторинга дорожного движения и транспорта»

Документация по планировке территории (проект планировки территории и проект межевания территории) для размещения линейного объекта (автомобильной дороги, сетей инженерно-технического обеспечения) по улице Солнечной, от улицы Ростовское Шоссе до улицы Московской, в Прикубанском внутригородском округе города Краснодара

МЗ-2140/2020-ДПТ/ЛО
ПРОЕКТ ПЛАНИРОВКИ ТЕРРИТОРИИ

Основная часть
Пояснительная записка

Том 1
(листы 1-2)

И. о. директора







ГИП /ГАП



С.Н. Бондаренко

Д.Е. Сечь

Краснодар 2020

Обозначение		Наименование				Примечание																																				
МЗ-2140/2020-ДПТ/ЛО - С1		Содержание тома 1																																								
МЗ-2140/2020-ДПТ/ЛО - ПЗ 1		<p>Основная часть</p> <p>Положение о размещении линейных объектов</p> <p>1.Общая часть</p> <p>1.1.Исходно – разрешительная документация</p> <p>2. Наименование, основные характеристики (категория, протяженность, проектная мощность, пропускная способность, грузонапряженность, интенсивность движения) и назначение планируемых для размещения линейных объектов, а также линейных объектов, подлежащих реконструкции в связи с изменением их местоположения.</p> <p>2.1 Автомобильная дорога</p> <p>2.2 Сети инженерно-технического обеспечения</p> <p>2.3 Линейные объекты, подлежащих реконструкции в связи с изменением их местоположения</p> <p>3.Перечень субъектов Российской Федерации, перечень муниципальных районов, городских округов в составе субъектов Российской Федерации, перечень поселений, населенных пунктов, внутригородских территорий городов федерального значения, на территориях которых устанавливаются зоны планируемого размещения линейных объектов</p> <p>4.Перечень координат характерных точек границ зон планируемого размещения ли-</p>																																								
<table border="1"> <tr> <td></td> <td></td> <td></td> <td></td> <td></td> <td></td> </tr> <tr> <td></td> <td></td> <td></td> <td></td> <td></td> <td></td> </tr> <tr> <td>Изм.</td> <td>Кол.уч.</td> <td>Лист</td> <td>Недок</td> <td>Подпись</td> <td>Дата</td> </tr> <tr> <td>ГИП/ГАП</td> <td></td> <td>Сечь</td> <td></td> <td></td> <td>02.20</td> </tr> <tr> <td>Разработал</td> <td></td> <td>Коломиец</td> <td></td> <td></td> <td>02.20</td> </tr> <tr> <td></td> <td></td> <td></td> <td></td> <td></td> <td></td> </tr> </table>																		Изм.	Кол.уч.	Лист	Недок	Подпись	Дата	ГИП/ГАП		Сечь			02.20	Разработал		Коломиец			02.20							<p>МЗ-2140/2020-ДПТ/ЛО- С1</p>
Изм.	Кол.уч.	Лист	Недок	Подпись	Дата																																					
ГИП/ГАП		Сечь			02.20																																					
Разработал		Коломиец			02.20																																					
<table border="1"> <tr> <td colspan="2" rowspan="2">Содержание тома</td> <td>Стадия</td> <td>Лист</td> <td>Листов</td> </tr> <tr> <td>ППТ</td> <td>1</td> <td>3</td> </tr> <tr> <td colspan="2"></td> <td colspan="3">МБУ «Институт Горкадастрпроект»</td> </tr> </table>						Содержание тома		Стадия	Лист	Листов	ППТ	1	3			МБУ «Институт Горкадастрпроект»																										
Содержание тома		Стадия	Лист	Листов																																						
		ППТ	1	3																																						
		МБУ «Институт Горкадастрпроект»																																								

нейных объектов (автомобильной дороги, в том числе сетей наружного электроосвещения)

4.1 Перечень координат характерных точек границ зон планируемого размещения линейных объектов, подлежащих реконструкции в связи с изменением их местоположения

5.Предельные параметры объектов разрешённого строительства, входящих в состав линейных объектов (автомобильной дороги, в том числе сетей наружного электроосвещения) в границах зон их планируемого размещения

5.1. Планировочные ограничения (зоны с особыми условиями использования территории)

6. Мероприятия по защите сохраняемых объектов капитального строительства (здание, строение, сооружение, объекты, строительство которых не завершено), существующих и строящихся на момент подготовки проекта планировки территории, а также объектов капитального строительства, планируемых к строительству в соответствии с ранее утвержденной документацией по планировке территории, от возможного негативного воздействия в связи с размещением линейных объектов

7.Мероприятия по сохранению объектов культурного наследия от возможного негативного воздействия в связи с размещением линейных объектов (автомобильной дороги, в том числе сетей наружного электроосвещения)

8.Мероприятия по охране окружающей среды

8.1. Охрана атмосферного воздуха

8.2 Шумовое воздействие линейного объекта

8.3 Определение размеров СЗЗ проектируемого объекта

8.4 Мероприятия по охране поверхностных и подземных вод от загрязнения

8.5 Мероприятия по охране объектов растительного и животного

мира

8.6 Мероприятия по охране недр

МЗ-2140/2020-ДПТ/ЛО - С1

Лист

2

9 Мероприятия по защите территории от чрезвычайных ситуаций природного и техногенного характера, в том числе по обеспечению пожарной безопасности и гражданской обороне

9.2 Мероприятия по обеспечению пожарной безопасности

9.2.2 Требования к проектным решениям.

9.2.4 Описание организационно-технических мероприятий по обеспечению пожарной безопасности линейного объекта, обоснование необходимости создания пожарной охраны объекта, расчет ее необходимых сил и средств.


МЗ-2140/2020-ДПТ/ЛО -лист 1

Чертеж красных линий. М 1:2000

МЗ-2140/2020-ДПТ/ЛО -лист 2

Чертеж границ зон планируемого размещения линейных объектов. М 1:2000

Но- мер тома	Обозначение	Наименование	Приме- чание
1	МЗ-2140/2020-ДПТ/ЛО (листы 1-2)	Проект планировки территории Основная часть Положение о размещении линейных объек- тов Графическая часть	
2	МЗ-2140/2020-ДПТ/ЛО (листы 3-8)	Проект планировки территории Материалы по обоснованию Пояснительная записка Графическая часть	
3	МЗ-2140/2020-ДПТ/ЛО (листы 9-10)	Проект межевания территории Основная часть Пояснительная записка Графическая часть Материалы по обоснованию Графическая часть	

						МЗ-2140/2020-ДПТ/ЛО- СГ		
Изм.	Кол.уч.	Лист	Недок	Подпись	Дата			
ГИП/ГАП	Сечь,Д.Е.			02.20		Состав градостроительной документации	Стадия	Лист
							ППТ	Листов
							МБУ «Институт Горкадастрпроект»	

Положение о размещении линейных объектов

1 Общая часть

Документация по планировке территории (проект планировки территории и проект межевания территории) для размещения линейного объекта (автомобильной дороги, сетей инженерно-технического обеспечения) по улице Солнечной, от улицы Ростовское Шоссе до улицы Московской, в Прикубанском внутригородском округе города Краснодара, разработан МБУ «Институт Горкадастрпроект» муниципального образования город Краснодар.




Граница подготовки проекта планировки территории принимается по устанавливаемой красной линии, а также по границе придорожной полосы автомобильной дороги, которая подлежит установлению в связи с размещением линейного объекта (автомобильной дороги, в том числе подземные кабельные линии электропередач 6 кВ).

1.1 Исходно – разрешительная документация

Проект планировки территории для размещения линейного объекта – автомобильной дороги, подземные кабельные линии электропередач 6 кВ, разработан в соответствии со следующей нормативно-правовой документацией:

1. Градостроительный кодекс Российской Федерации Российской Федерации от 29.12.2004 года № 190-ФЗ.

2. Градостроительный кодекс Краснодарского края от 21 июля 2008 года № 1540-КЗ ст.32.

						МЗ-2140/2020-ДПТ/ЛО- ПЗ1			
Изм.	Кол.уч	Лист	№ док	Подпись	Дата	Положение о размещении линейных объектов Пояснительная записка	Стадия	Лист	Листов
ГИП		Сечь			03.20		ППТ	1	30
Разработал		Коломиец			03.20		МБУ «Институт Горкадастрпроект»		
Норм.контр.		Сечь			03.20				

3. "Земельный кодекс Российской Федерации" от 25.10.2001 N 136-ФЗ.
4. Федеральный закон от 10.01.2002 № 7-ФЗ «Об охране окружающей среды».
5. Федеральный закон от 18.06.2001 № 78-ФЗ «О Землеустройстве».
6. Федеральный закон от 24.07.2007 № 221-ФЗ «О кадастровой деятельности».
7. Постановление Правительства РФ от 12.05.2017 № 564 «Положение о составе и содержании проектов планировки территории, предусматривающих размещение одного или нескольких линейных объектов».
8. Решение городской Думы Краснодара от 26 января 2012 года № 25 п.15 «Об утверждении генерального плана муниципального образования город Краснодар».
9. «Нормативы градостроительного проектирования Краснодарского края», утверждены приказом департамента по архитектуре и градостроительству Краснодарского края от 16.04.2015г. №78.
10. «Местные нормативы градостроительного проектирования муниципального образования город Краснодар», утверждены решением городской Думы Краснодара от 19.07.2012г. №32 п.13.
11. Закон Краснодарского края «Об объектах культурного наследия (памятниках истории и культуры) народов Российской Федерации, расположенных на территории Краснодарского края).
12. Решение городской Думы Краснодара от 30 января 2007 года №19 п.6 «Об утверждении правил землепользования и застройки на территории муниципального образования город Краснодар».
13. Свод правил СП 42.13330.2011 «Градостроительство, планировка и застройка городских и сельских поселений», актуализированная редакция СНиП 2.07.01-89*».
14. Приказ Министерства строительства и жилищно-коммунального хозяйства Российской федерации от 25 апреля 2017 № 740/пр.
15. Постановление Правительства РФ от 31.03.2017 №402 «Об утверждении Правил выполнения инженерных изысканий, необходимых для подготовки

документации по планировке территории, перечня видов инженерных изысканий, необходимых для подготовки документации по планировке территории, и о внесении изменений в постановление Правительства Российской Федерации от 19 января 2006 года № 20».

16. Приказ Министерства строительства и жилищно-коммунального хозяйства Российской Федерации от 25 апреля 2017 № 742/пр «Порядок установления и отображения красных линий, обозначающих границы территорий, занятых линейными объектами и (или) предназначенных для размещения линейных объектов».

Основанием для разработки проекта планировки территории, предусматривающего размещение линейного объекта, является:

Постановление администрации муниципального образования город Краснодар от 26.02.2020г №870«О разрешении подготовки документации по планировке территории (проекта планировки территории и проекта межевания территории) для размещения линейного объекта (автомобильной дороги, сетей инженерно-технического обеспечения) по улице Солнечной, от улицы Ростовское Шоссе до улицы Московской, в Прикубанском внутригородском округе города Краснодара».

При разработке настоящей документации использованы:

- сведения информационной системы обеспечения градостроительной деятельности (ИСОГД) МО город Краснодар № 543/29 от 22.01.2020г. (далее – сведения ИСОГД);
- сведения управления государственной охраны объектов культурного наследия Краснодарского края от 28.01.2020 № 78-19-1022/20.
- отчетная техническая документация по инженерным изысканиям.

2. Наименование, основные характеристики (категория, протяженность, проектная мощность, пропускная способность, грузонапряженность, интенсивность движения) и назначение планируемых для размещения линейных объектов, а также линейных объектов, подлежащих реконструкции в связи с изменением их местоположения.

2.1 Автомобильная дорога

Наименование линейного объекта – **автомобильная дорога (объект местного значения)** - магистральная улица районного значения транспортно-пешеходная. Автомобильная дорога по улице Солнечная, от улицы Ростовское Шоссе до улицы Московской, в Прикубанском внутригородском округе города Краснодара.

Назначение автомобильной дороги

Назначение магистральной улицы районного значения транспортно-пешеходной: транспортная и пешеходная связи между жилыми районами, а также между жилыми и промышленными районами, общественными центрами, выходы на другие магистральные улицы.

Основные характеристики автомобильной дороги по улице Солнечной, от улицы Ростовское Шоссе до улицы Московской, в Прикубанском внутригородском округе города Краснодара

Таблица 1

№ п.п	Наименование показателей	Ед. изм.	Количество
1	Категория дороги	кат.	магистральная улица районного значения транспортно- пешеходная

						МЗ-2140/2020-ДПТ/ЛО- ПЗ1	Лист
							4

№ п.п	Наименование показателей	Ед. изм.	Количество
2	Длина участка (протяженность)	м	1093
3	Интенсивность движения	авт/сут	450
4	Интенсивность, приведенная к легковому автомобилю (пропускная способность)	авт/сут	900
5	Ширина проезжей части	м	3х3,5
6	Наименьший радиус кривой в плане	м	250
7.	Наибольший продольный уклон	‰	60
8	Расчетная скорость движения	км/ч	70
9	Ширина пешеходной части тротуара	м	2,25
10	Тип покрытия	тип	Усовершенствованное облегчённого типа с а/б покрытием
11	Расчётные нагрузки (грузонапряженность) - Кратковременное загрузеение от автомобильной нагрузки, в данном загрузеении задается осевая нагрузка АК	кН	A1

2.2 Сети инженерно-технического обеспечения

Под сетями инженерно-технического обеспечения понимается совокупность сетей инженерно-технического обеспечения: двухцепной кабельной линии электропередач 6 кВ для электроснабжения тяговой подстанции трамвайной линии и тяговой преобразовательной подстанции электроснабжения контактной сети трамвайной линии.

Наименование – подземные кабельные линии электропередач 6 кВ.

Назначение подземных кабельных линий электропередач - обеспечение электроснабжения тяговой подстанции трамвайной линии в существующем разворотном кольце на пересечении ул. Московская и ул. Солнечная

Протяженность сетей наружного электроосвещения (подземных кабельных линий электропередач 6 кВ) в границах проектирования – 1232 м (1122м +110м).

Максимальная мощность тяговой подстанции 1200 кВт

						МЗ-2140/2020-ДПТ/ЛО- ПЗ1	Лист
							5

Проектные решения

2.2.1 Подземные кабельные линии электропередач 6 кВ.

Трасса КЛ 6 кВ проходит от подстанции Северная по улице Солнечной до ул. Московская, глубина прокладки кабельной линии от 1,0 м до 9,0 м.

Прокладка кабелей 6 кВ предусматривается в земле в траншее засыпанные песком.

Для защиты от механических повреждений кабель по всей длине трассы покрывается плитой для покрытия кабеля в траншее ПЗК 24x48, кроме мест пересечения с инженерными коммуникациями. При параллельной прокладке открытым способом кабельные линии отделяются одна от другой и от других кабелей плитами для покрытия кабеля в траншее ПЗК 24x48, поставленными на ребро.

Прокладка труб предусматривается открытым способом, а также закрытым способом методом горизонтально-направленного бурения (ГНБ). Прокладка трех фаз КЛ 6 кВ предусматривается в общей трубе. Для каждой цепи КЛ 6 кВ, при выполнении прокладки методом ГНБ, предусматривается по одной резервной трубе.

2.2.2 Тяговая преобразовательная подстанция электроснабжения контактной сети трамвайной линии.

Тяговая преобразовательная подстанция электроснабжения контактной сети трамвайной линии располагается в существующем разворотном кольце на пересечении ул. Московская и ул. Солнечная.

Максимальная мощность БКТП 1200 кВт,

Тяговая преобразовательная подстанция представляет собой модульное здание, состоящее из пяти соединенных модулей стоящих на едином монолитном фундаменте с возвышением над поверхностью земли на 1,2 м. тяговая подстанция не является объектом капитального строительства. По периметру зда-

						МЗ-2140/2020-ДПТ/ЛО- ПЗ1	Лист
							6

ние ТП имеет сетчатое ограждение для предотвращения несанкционированного доступа посторонних лиц, площадку с капитальным покрытием для возможности заезда транспорта для обслуживания ТП.

Площадь тяговой подстанции составляет 419 м².

2.3 Линейные объекты, подлежащих реконструкции в связи с изменением их местоположения

Линейные объекты, подлежащие реконструкции в связи с изменением их местоположения, отсутствуют, в связи с тем, что при пересечении с подземными и надземными инженерными коммуникациями расстояния по вертикали и горизонтали выдержаны в соответствии с требованиями СП 42.13330.2016 "Градостроительство. Планировка и застройка городских и сельских поселений".

Следовательно, существующие инженерные сети не препятствуют прокладке проектируемых автомобильной дороги, сетей инженерно-технического обеспечения и не требуется реконструкция существующих сетей.

3. Перечень субъектов Российской Федерации, перечень муниципальных районов, городских округов в составе субъектов Российской Федерации, перечень поселений, населенных пунктов, внутригородских территорий городов федерального значения, на территориях которых устанавливаются зоны планируемого размещения линейных объектов

Линейный объект (автомобильная дорога, в том числе кабельные линии электропередач 6 кВ) запроектирован в Краснодарском крае, городе Краснодаре, в Прикубанском внутригородском округе по улице Солнечной, от улицы Ростовское Шоссе до улицы Московской.

Затрагиваемые земли представлены землями, государственная собственность на которые не разграничена, на территории МО г.Краснодар, предназначенными для застройки и развития населенного пункта, землями, находящимися в государственной и муниципальной собственности, и землями сторонних зем-

						МЗ-2140/2020-ДПТ/ЛО- ПЗ1	Лист
							7

лепользователей. Обоснование необходимости размещения объекта и его инфраструктуры на землях, лесного, водного фондов, землях особо охраняемых природных территорий не требуется.

Сведения об объектах федерального значения в информационной системе обеспечения градостроительной деятельности МО г.Краснодар отсутствуют.

По данным, предоставленным департаментом по архитектуре и градостроительству Краснодарского края, проектируемая территория расположена в границах территории, в отношении которой приказом департамента от 05.12.2016года №328 «Об утверждении документации по планировке территории (проекта планировки и проекта межевания территории) для размещения линейного объекта «Строительство 2-х КЛ-110 кВ «Восточная Промзона - Северная» утверждены проект планировки и проект межевания.

Сведения об объектах капитального строительства местного значения. В соответствии с генеральным планом МО г.Краснодар, в границах рассматриваемого земельного участка частично расположен планируемый к размещению объект местного значения (автомобильная дорога).

4. Перечень координат характерных точек границ зон планируемого размещения линейных объектов (автомобильной дороги, в том числе подземных кабельных линий электропередач 6 кВ).

Границы зон планируемого размещения линейных объектов (автомобильной дороги, в том числе подземные кабельные линии электропередач 6 кВ), установленные в соответствии с нормами отвода земельных участков для конкретных видов линейных объектов с указанием границ зон планируемого размещения объектов капитального строительства, входящих в состав линейных объектов осуществляется в соответствии с системой координат МСК-23, используемой для ведения государственного кадастра недвижимости.

Перечень координат характерных точек границ зон планируемого размещения линейных объектов (автомобильной дороги)

Таблица 2

№ точек	Координаты	
	Х	Y
1	482493.36	1380245.86
2	482493.77	1380261.01
3	482483.77	1380261.37
4	482483.36	1380246.13
5	482483.9	1380202.96
6	482488.72	1380202.59
7	482489.96	1380202.57
8	482490.58	1380203.67
9	482491.99	1380202.27
10	482493.91	1380202.24
11	482493.9	1380195.53
12	482494.6	1380183.9
13	482494.79	1380178.45
14	482495.59	1380154.82
15	482496.21	1380121
16	482496.31	1380115.53
17	482496.35	1380113.27
18	482495.39	1380113.36
19	482495.49	1380107.48
20	482495.84	1380086.76
21	482495.92	1380082.12
22	482496.66	1380038.86
23	482496.9	1380024.43
24	482498.22	1379946.91
25	482498.26	1379945.21
26	482498.27	1379944.55
27	482499.45	1379904.67

№ точек	Координаты	
	Х	Y
28	482497.7	1379801.17
29	482497.49	1379791.7
30	482496.43	1379786.87
31	482482.92	1379788.25
32	482481.52	1379757.06
33	482481.84	1379737.49
34	482484.41	1379667.78
35	482486.54	1379610.25
36	482488.64	1379553.5
37	482490.69	1379497.9
38	482492.73	1379442.62
39	482498.13	1379443.23
40	482499.77	1379425.82
41	482499.92	1379424.23
42	482500.52	1379417.78
43	482501.29	1379409.46
44	482503.7	1379383.65
45	482505.69	1379383.84
46	482510.14	1379336.26
47	482509.97	1379330.7
48	482507.97	1379330.63
49	482507.94	1379329.48
50	482508.06	1379323.72
51	482509.27	1379264.95
52	482509.76	1379241.08
53	482510.46	1379206.82
54	482510.72	1379194.25

№ точек	Координаты	
	Х	У
55	482511.13	1379174.46
56	482513.97	1379174.83
57	482514.98	1379151.68
58	482514.98	1379150.99
59	482516.93	1379151.25
60	482517.21	1379151.29
61	482529.31	1379152.89
62	482531.83	1379153.23
63	482550.38	1379155.69
64	482549.3	1379181.31
65	482548.33	1379224.88
66	482546.92	1379287.48
67	482546.54	1379324.47
68	482545.54	1379378.39
69	482543.68	1379463.09
70	482543.8	1379463.4
71	482543.47	1379474.4
72	482542.69	1379512.23
73	482544.73	1379512.29
74	482544.56	1379552.8
75	482543.83	1379552.79
76	482543.64	1379580.52
77	482543.59	1379595.65
78	482532.66	1379594.47
79	482532.53	1379600.83
80	482532.42	1379615.09
81	482532.28	1379628.59
82	482531.58	1379680.65

№ точек	Координаты	
	Х	У
83	482533.16	1379680.73
84	482532.79	1379694.37
85	482529.45	1379694.36
86	482529	1379714.34
87	482528.75	1379730.8
88	482531.19	1379730.75
89	482530.9	1379748.26
90	482530.55	1379749.09
91	482530.99	1379765.57
92	482531.35	1379794.29
93	482532.58	1379834.51
94	482534.16	1379857.35
95	482534.26	1379862.28
96	482539.84	1379861.78
97	482539.61	1379874.91
98	482538.75	1379923.73
99	482538.67	1379928.7
100	482537.57	1379991.3
101	482537.48	1379996.54
102	482536.98	1380025.06
103	482535.47	1380110.83
104	482534.27	1380179.27
105	482534.18	1380179.41
106	482534.28	1380190.81
107	482533.65	1380245.97
108	482533	1380245
109	482518.67	1380245.17

МЗ-2140/2020-ДПТ/ЛО- ПЗ1

Лист

10

Перечень координат характерных точек границ зон планируемого размещения линейных объектов (подземные кабельные линии электропередач 6 кВ)

Таблица 3

№ точек	Координаты	
	Х	У
1	482485.52	1380230.69
2	482486.99	1380230.79
3	482487.41	1380234.44
4	482501.87	1380233.84
5	482500.03	1380243.96
6	482499.92	1380260.87
7	482501.89	1380264.36
8	482540.6	1380264.36
9	482554.07	1380258.51
10	482560.79	1380258.51
11	482560.79	1380254.44
12	482553.54	1380254.06
13	482551.06	1380257.55
14	482539.86	1380262.45
15	482524.19	1380263.28
16	482524.42	1380245.1
17	482525.05	1380196.04
18	482519.95	1380186.17
19	482521.3	1380118.49
20	482518.26	1380115.54
21	482520.35	1380030.78
22	482522.27	1379959.74
23	482524.42	1379883.32
24	482524.21	1379865.99
25	482525.42	1379792.63
26	482525.27	1379770.75

№ точек	Координаты	
	Х	У
27	482526.81	1379733.56
28	482527.22	1379692.64
29	482528.65	1379672.52
30	482530.97	1379588.72
31	482532.44	1379566.53
32	482532.19	1379553.81
33	482534.99	1379548.32
34	482535.83	1379542.69
35	482534.81	1379529.31
36	482533.98	1379515.25
37	482534.79	1379471.44
38	482537.39	1379414.02
39	482537.72	1379387.75
40	482539	1379374.05
41	482539.33	1379364.03
42	482537.99	1379346.31
43	482538.94	1379333.25
44	482538.71	1379320.38
45	482539.17	1379289.84
46	482542.34	1379286.33
47	482542.61	1379275.18
48	482542.61	1379248.13
49	482543.59	1379246.43
50	482543.83	1379218.83
51	482541.53	1379213.01
52	482542.39	1379189.64

№ точек	Координаты	
	Х	Y
53	482549.11	1379189.64
54	482549.07	1379191.64
55	482544.32	1379191.64
56	482543.55	1379212.67
57	482545.83	1379218.46
58	482545.59	1379246.97
59	482544.61	1379248.67
60	482544.61	1379275.21
61	482544.33	1379287.12
62	482541.16	1379290.63
63	482540.71	1379320.37
64	482540.94	1379333.3
65	482540	1379346.31
66	482541.33	1379363.98
67	482541	1379374.18
68	482539.72	1379387.86
69	482539.39	1379414.08
70	482536.79	1379471.5
71	482535.98	1379515.21
72	482536.8	1379529.17
73	482537.85	1379542.77
74	482536.92	1379548.94
75	482534.2	1379554.27
76	482534.44	1379566.58
77	482532.97	1379588.81
78	482530.65	1379672.62
79	482529.22	1379692.72
80	482528.81	1379733.61
81	482527.27	1379770.78

№ точек	Координаты	
	Х	Y
82	482527.42	1379792.64
83	482526.21	1379865.99
84	482526.42	1379883.33
85	482524.27	1379959.8
86	482522.35	1380030.83
87	482520.28	1380114.71
88	482523.31	1380117.66
89	482521.96	1380185.7
90	482527.05	1380195.57
91	482526.42	1380245.08
92	482526.22	1380261.17
93	482539.39	1380260.47
94	482549.75	1380255.94
95	482552.54	1380252.01
96	482560.79	1380252.44
97	482560.79	1380251.28
98	482581.72	1380251.28
99	482581.72	1380268.28
100	482560.79	1380268.28
101	482560.79	1380260.51
102	482554.48	1380260.51
103	482541.01	1380266.36
104	482500.72	1380266.36
105	482497.91	1380261.39
106	482498.03	1380243.77
107	482499.46	1380235.94
108	482485.64	1380236.52
109	482485.19	1380232.65

МЗ-2140/2020-ДПТ/ЛО- ПЗ1

Лист

12

4.1 Перечень координат характерных точек границ зон планируемого размещения линейных объектов, подлежащих переносу (переустройству) из зон планируемого размещения линейных объектов

Перечень координат характерных точек границ зон планируемого размещения линейных объектов, подлежащих реконструкции в связи с изменением их местоположения, настоящим проектом не приводится ввиду отсутствия сетей инженерно-технического обеспечения, подлежащих реконструкции.

5. Предельные параметры разрешённого строительства, реконструкции объектов капитального строительства, входящих в состав линейных объектов (автомобильной дороги, в том числе подземных кабельных линий электропередач 6 кВ) в границах зон их планируемого размещения

Размещение объектов капитального строительства, входящих в состав линейного объекта (автомобильной дороги, в том числе подземные кабельные линии электропередач 6 кВ) в границах зон его планируемого размещения, не предусматривается.

Согласно «Правилами землепользования и застройки на территории МО город Краснодар» (далее – ПЗЗ) зоны планируемого размещения линейного объекта (автомобильной дороги, в том числе подземных кабельных линий электропередач КЛ 6 кВ), расположены:

- в зоне застройки многоэтажными жилыми домами – **Ж.2**;
- в производственной зоне – **П**;
- в зоне застройки индивидуальными жилыми домами в границах города Краснодара – **Ж.1.1**;
- в центральной общественно-деловой зоне местного значения – **ОД.2**.

Минимальные размеры земельных участков в целях образования земельных участков с единственным видом разрешенного использования "Коммунальное обслуживание" (код 3.1) не подлежат установлению.

Предельные параметры разрешенного строительства, реконструкции объектов капитального строительства в отношении земельных участков, единственным видом разрешенного использования которых является вид "Коммунальное обслуживание" (код 3.1), не подлежат установлению.

Минимальные размеры земельных участков в целях образования земельных участков с единственным видом разрешенного использования "Земельные участки (территории) общего пользования" (код 12.0) не подлежат установлению.

Предельные параметры разрешенного строительства, реконструкции объектов капитального строительства в отношении земельных участков, единственным видом разрешенного использования которых является вид "Земельные участки (территории) общего пользования" (код 12.0), не подлежат установлению.

5.1 Планировочные ограничения (зоны с особыми условиями использования территории)

Планировочные ограничения (зоны с особыми условиями использования территории) представляют собой градостроительные регламенты и обременения, которые необходимо соблюдать при проектировании. Все планировочные ограничения можно представить в четырех категориях:

- ограничения природного характера (зоны охраны объектов, которые необходимо защищать от влияния антропогенных факторов, в том числе водоохранные зоны, зоны санитарной охраны источников питьевого водоснабжения, особо охраняемые природные территории и т.п.);
- ограничения техногенного характера, связанные с объектами человеческой деятельности (санитарно-защитные зоны, охранные зоны инженерных сетей и сооружений и т.д);
- ограничения по требованиям охраны объектов культурного наследия (памятников истории и культуры);
- естественные рубежи, фактически сложившиеся рельеф, существующая застройка, геологические и иные особенности территории, которые необходимо

учитывать при освоении новых территорий под размещение объектов капитального строительства.

Все вышеописанные зоны, являясь планировочными ограничениями, учитывались при принятии проектных решений.

Ограничения природного характера

- Фоновая сейсмичность района проектируемого строительства по СП 14.13330.2014 "Строительство в сейсмических районах" СНиП II-7-81* (карта ОСР-97-А) и по СНКК 22-301-2001 (Строительные нормы Краснодарского края) - принята 7 баллов.

Согласно сведениям ИСОГД участок расположен:

- во II поясе зоны санитарной охраны артезианских скважин;
- в III поясе зоны санитарной охраны артезианских скважин и водозаборов.

Ограничения техногенного характера

До установления приаэродромных территорий в порядке, предусмотренном Воздушным кодексом Российской Федерации (в редакции Федерального закона от 01.07.2017 № 135-ФЗ «О внесении изменений в отдельные законодательные акты Российской Федерации в части совершенствования порядка установления и использования приаэродромной территории и санитарно-защитной зоны» (далее – Федеральный закон)), архитектурно-строительное проектирование, строительство, реконструкция объектов капитального строительства, размещение радиотехнических и иных объектов, которые могут угрожать безопасности полётов воздушных судов, оказывать негативное воздействие на здоровье человека и окружающую среду, создавать помехи в работе радиотехнического оборудования, установленного на аэродроме, объектов радиолокации и радионавигации, предназначенных для обеспечения полётов воздушных судов, в границах указанных в части 1 статьи 4 Федерального закона приаэродромных территорий или указанных в части 2 статьи 4 Федерального закона полос воздушных подходов на аэродромах, санитарно-защитных зон аэродромов должны осуществляться при условии согласования размещения этих объектов:

						МЗ-2140/2020-ДПТ/ЛО- ПЗ1	Лист
							15

1) с организацией, осуществляющей эксплуатацию аэродрома экспериментальной авиации, - для аэродрома экспериментальной авиации;

2) с организацией, уполномоченной федеральным органом исполнительной власти, в ведении которого находится аэродром государственной авиации, - для аэродрома государственной авиации;

3) с федеральным органом исполнительной власти, осуществляющим функции по оказанию государственных услуг и управлению государственным имуществом в сфере воздушного транспорта (гражданской авиации), - для аэродрома гражданской авиации.

Согласно сведениям ИСОГД участок расположен:

- в зоне ограничений от передающего радиотехнического объекта (ПРТО);
- в санитарно-защитной зоне и зоне ограничений застройки в направлении азимутов излучения ПРТО;
- в санитарно-защитной зоне предприятий (санитарно-защитная зона для АО «Тандер», Охранная зона объекта электросетевого хозяйства (Северная), санитарно-защитная зона для предприятия АО «Краснодарский приборный завод «Каскад», санитарно-защитная зона для филиала № 1 ЗАО «МПБК «Очаково», проект организации расчётной санитарно-защитной зоны для ОАО «Компания Импульс», проект организации санитарно-защитной зоны для ПАО «Сатурн», санитарно-защитная зона для ООО «ККЗБ»).

Согласно сведениям единого государственного реестра недвижимости, участок расположен:

- в границе охранной зоны ВЛ-35 кВ "Северная-Апрелевская";
- в охранной зоне КЛ 6 кВ ГРЭС-2-РП-2031;
- в охранной зоне объекта электросетевого хозяйства "КЛ-6 кВ ТП-1225 – муфта М1 (в сторону ТП-1967п)".

6. Мероприятия по защите сохраняемых объектов капитального строительства (здание, строение, сооружение, объекты, строительство которых не завершено), существующих и строящихся на момент подготовки проекта планировки территории, а также объектов капитального строительства, планируемых к строительству в соответствии с ранее утвержденной документацией по планировке территории, от возможного негативного воздействия в связи с размещением линейных объектов.

Проектируемый линейный объект (автомобильной дороги, в том числе подземные кабельные линии электропередач КЛ 6 кВ) пересекает территорию, на которую приказом ДАиГ Краснодарского края №328 от 05.12.2016 «Об утверждении документации по планировке территории (проекта планировки территории и проекта межевания территории) для размещения линейного объекта "Строительство 2-х КЛ-110кВ "Восточная Промзона-Северная" утверждены проект планировки и проект межевания.

При пересечении проектируемой автомобильной дороги и подземные кабельные линии электропередач КЛ 6 кВ с подземными инженерными коммуникациями расстояния по вертикали и горизонтали необходимо выдержать в соответствии с требованиями СП 42.13330.2016 "Градостроительство. Планировка и застройка городских и сельских поселений".

При обнаружении действующих подземных коммуникаций и других сооружений, не обозначенных в данной проектной документации, земляные работы должны быть приостановлены и на место работы вызваны представители организаций, эксплуатирующие эти сооружения. Одновременно указанные места ограждаются и принимаются меры к предохранению обнаруженных подземных сооружений от повреждений.

Здания, строения, сооружения, согласно ранее утвержденной документацией по планировке территории, проектируемым линейным объектом (автомобильной дороги, в том числе сетей наружного электроосвещения) не пересекаются.

7. Мероприятий по сохранению объектов культурного наследия от возможного негативного воздействия в связи с размещением линейных объектов (автомобильной дороги, в том числе подземных кабельных линий электропередач 6 кВ)

По данным единого государственного реестра объектов культурного наследия (памятников истории и культуры) народов Российской Федерации, перечня выявленных объектов культурного наследия, списка объектов, обладающих признаками объектов культурного наследия, материалам архива управления, на рассматриваемой территории объекты культурного наследия, выявленные объекты культурного наследия, объекты, обладающие признаками объектов культурного наследия, а также их зоны охраны и защитные зоны отсутствуют.

Разработка мероприятий по сохранению объектов культурного наследия от возможного негативного воздействия в связи с размещением линейных объектов в составе проекта планировки территории не требуется.

В соответствии с п.4 ст. 36 Федерального закона от 25.06.2002 года № 73-ФЗ «Об объектах культурного наследия (памятниках истории и культуры) народов Российской Федерации» в случае обнаружения в ходе земляных работ фрагментов зданий и сооружений, археологических древностей и других предметов, которые могут представлять исторический или научный интерес, работы следует приостановить и в течение трех дней направить в управление государственной охраны объектов культурного наследия Краснодарского края письменное заявление об обнаруженном объекте культурного наследия, провести согласование вышеуказанных работ с управлением государственной охраны объектов культурного наследия Краснодарского края.

8. Мероприятия по охране окружающей среды

8.1. Охрана атмосферного воздуха

Строительство

Технологические мероприятия.

						МЗ-2140/2020-ДПТ/ЛО- ПЗ1	Лист
							18

В проекте предусмотрен ряд мероприятий, снижающих выброс вредных веществ в атмосферу:

- увлажнение пылящих материалов при разгрузке, складировании и проведении земляных работ;
- применение неодновременности проведения работ, связанных с пылеобразованием;
- использование отрегулированной автотехники, обеспечивающей минимальный выброс вредных веществ. Выполнение регулярных проверок состава выхлопов автомобилей и дорожной техники и недопущение к работе техники с повышенным содержанием вредных веществ в выхлопных газах;
- при длительных перерывах в работе (более 15 мин) запрещается оставлять механизмы с включенными двигателями;
- при прогреве двигателей рекомендуется применение устройств по прогреву и облегчению запуска двигателей, что позволяет на 30 % сократить выбросы на стоянках техники;
- ремонт строительно-монтажной техники производить только на производственной базе подрядчика;
- не допускается сжигание сгораемых отходов.

Во всех мероприятиях по обеспечению охраны окружающей среды важную роль должен играть обслуживающий персонал. От квалификации исполнителей, их дисциплины и аккуратности зависит степень влияния на атмосферный воздух при эксплуатации машин и механизмов и проведение соответствующих проектных работ.

Эксплуатация

К принятым в проекте основным воздухо-охраным мероприятиям относятся планировочные и технологические мероприятия, направленные на сокращение объемов выбросов и снижение их приземной концентрации.

Планировочные мероприятия, влияющие на воздействие выбросов вредных веществ от объекта на окружающую среду, предусматривают:

- свободные от покрытий участки озеленяются устройством газонов.

						МЗ-2140/2020-ДПТ/ЛО- ПЗ1	Лист
							19

Эксплуатация объекта оказывает допустимое воздействие на уровень загрязнения атмосферы в данном районе, поэтому дополнительных мероприятий по снижению воздействия на атмосферный воздух не требуются.

8.2 Шумовое воздействие линейного объекта

Строительство

Анализ результатов расчетов уровней шума, создаваемых работой спец-техники, показывает, что уровень звука (L) не превышает эквивалентный уровень звука - 55 дБА и максимальный 70 дБА для территорий, прилегающих к жилым зданиям.

Таким образом, строительные работы возможно проводить при соблюдении мероприятий, снижающих уровень шума:

- строительные работы должны проводиться только в дневное время суток;
- техника должна быть исправна и настроена на минимальный нагрузочный режим;
- соблюдать неодновременность работы строительной техники.

Эксплуатация

Анализ результатов расчетов уровней шума, создаваемых источниками объекта показывает, что уровень звука не превышает в дневное и ночное время суток с учетом поправки для автомобильного транспорта (поправка $\Delta = +10$ дБА):

- эквивалентный и максимальный показатель для территорий, прилегающих к жилым зданиям;
- эквивалентный и максимальный показатель проникающего шума в жилые помещения через наружную стену с окном.

8.3 Определение размеров СЗЗ проектируемого объекта

Размер санитарно-защитной зоны и возможность её организации на период строительства не регламентируется.

						МЗ-2140/2020-ДПТ/ЛО- ПЗ1	Лист
							20

8.4 Мероприятия по охране поверхностных и подземных вод от загрязнения

Строительство

При строительстве возможно химическое загрязнение поверхностного стока на участках, где предполагается использование автомобильной и строительной техники и транспорт загрязняющих веществ. Потенциальными загрязняющими веществами являются нефтепродукты, масла. Транспорт загрязняющих веществ может осуществляться также и с подземными водами.

Мероприятия по защите поверхностных вод от загрязнения во время проведения строительства, призванные к сохранению благоприятного состояния водной среды:

- обязательное соблюдение границ территорий, отводимых для строительства;
- заправка автотранспорта должна производиться на АЗС;
- заправка строительной техники с ограниченной подвижностью производится топливозаправщиком с помощью шланга, имеющего затвор у выпускного отверстия, и с применением поддонов, на организованной временной площадке отстоя техники;
- при аварийном разливе нефтепродуктов очаг загрязнения локализуется, а загрязненный грунт вывозится и подвергается переработке;
- запрещается проведение технического обслуживания и планового ремонта техники и механизмов в зоне проведения работ, мойки технических средств.
- выход автотранспортной техники на производство работ в случае подтекания горючесмазочных материалов запрещается;
- вдоль трассы проведения работ устанавливаются биотуалеты;
- для бытовых и хозяйственных нужд необходимо использовать привозную воду;
- временное хранение мусора от бытовых помещений необходимо осуществлять в специальных контейнерах на водонепроницаемой площадке, площадью, в три раза превышающей основание контейнера под навесом (отходы вы-

возятся раз в три дня для постоянного складирования на санкционированной свалке);

- размещение складов горюче-смазочных материалов на территории строительства не предусматривается;

- упорядоченная транспортировка и складирование сыпучих и жидких материалов;

- при интенсивных дождях работы в связных грунтах прекращаются;

Предусмотренные мероприятия исключают опасное негативное воздействие, заключающееся в истощении и загрязнении поверхностных и подземных вод в период строительства объекта.

Контроль за выполнением мероприятий по охране природы и состоянием окружающей среды при строительстве осуществляется руководителями подрядных организаций при надзоре со стороны руководства Заказчика.

Эксплуатация

Для предотвращения загрязнения поверхностных и грунтовых вод и окружающей местности предусмотрены следующие мероприятия:

- сбор поверхностных сточных вод (сброс вод в ливневую канализацию);
- устройство канализационных сетей для организованного сбора и транспортировки сточных вод и исключения аварийных сбросов;
- устройство водонепроницаемых покрытий на проездах;
- гидроизоляция и герметизация подземных сооружений, исключающая попадание загрязнения в грунт;
- систематическое поддержание в работоспособном состоянии системы водоотвода;
- прочистка и устранение мелких повреждений ливневой канализации.

При соблюдении технологических требований исключается загрязнение окружающей среды.

8.5 Мероприятия по охране объектов растительного и животного мира

Строительство

Проектом предлагаются следующие мероприятия по ослаблению воздействия на животный мир:

- исключение использования неисправной строительной техники
- содержание в чистоте стройплощадки, во избежание приманивания птиц;
- принимать меры по предупреждению разливов ГСМ;
- после завершения строительства проводится уборка площадки от строительного мусора.

Эксплуатация

Проектом предусматривается подготовка почвы для устройства партерного и обыкновенного газона с внесением растительной земли и посев газонов партерных, мавританских и обыкновенных.

Озеленение и благоустройство территории объекта выполняется в достаточном объеме.

При соблюдении перечисленных мероприятий, реализация проекта не приведет к уничтожению или повреждению ценных объектов растительного и животного мира, ценных видов биотических природных ресурсов.

8.6 Мероприятия по охране недр

Строительство

- производство работ строго в пределах отведенного участка;
- установка специальных поддонов и других сборных устройств в местах возможных утечек и проливов ГСМ;
- упорядоченная транспортировка и складирование сыпучих и жидких материалов;
- снижение или полное исключение отрицательного влияния при строительстве объекта в части загрязнения (от его функционирования) гидросферы и литосферы.

						МЗ-2140/2020-ДПТ/ЛО- ПЗ1	Лист
							23

8.7 Мероприятия по рациональному использованию общераспространенных полезных ископаемых, используемых при строительстве.

Проектом предусматривается повторное использование отходов ПГС. Отход будет накапливаться на открытой площадке с твердым покрытием и выводиться заказчиком для дальнейшего использования при строительстве дорог.

9 Мероприятия по защите территории от чрезвычайных ситуаций природного и техногенного характера, в том числе по обеспечению пожарной безопасности и гражданской обороне

9.1 Защита территории от чрезвычайных ситуаций природного и техногенного характера и гражданской обороне

Согласно п.14 ст.48 ГрК РФ проектная документация объектов использования атомной энергии (в том числе ядерных установок, пунктов хранения ядерных материалов и радиоактивных веществ, пунктов хранения радиоактивных отходов), опасных производственных объектов, определяемых в соответствии с законодательством Российской Федерации, особо опасных, технически сложных, уникальных объектов, объектов обороны и безопасности должна содержать перечень мероприятий по гражданской обороне, мероприятий по предупреждению чрезвычайных ситуаций природного и техногенного характера, мероприятий по противодействию терроризму.

Данный объект не относится к указанным в ст.48.1 Градостроительного кодекса, в связи с чем разработка раздела по гражданской обороне, мероприятий по предупреждению чрезвычайных ситуаций природного и техногенного характера, мероприятий по противодействию терроризму не требуется.

9.2 Мероприятия по обеспечению пожарной безопасности

9.2.1 Общие положения.

Безопасность подразделений пожарной охраны в данном разделе, рассмотрена в рамках ликвидации пожара на территории, рассматриваемого в проекте линейного объекта (автомобильной дороги, в том числе сетей наружного электроосвещения).

Безопасность подразделений пожарной охраны, при выполнении ими работ, как по тушению возможных пожаров, так и проведении аварийно-спасательных мероприятий, выполняется соблюдением на объекте требований изложенных в ст. 90 ФЗ №123 от 22.07.2008г, ст. 8, 17 ФЗ № 384 от 30.12.2009г и выполнением участниками тушения пожара требований изложенных в главе 27 ФЗ №123 от 22.07.2008г, раздел 7 СП 4.13130.2013, а также в «Правилах охраны труда в подразделениях пожарной охраны МЧС России», утверждённых приказом МЧС РФ от 31 декабря 2002 г. №630.

9.2.2 Требования к проектным решениям.

Объемом выполняемых работ в составе данного проекта предусмотрены следующие решения, влияющие на безопасность подразделений пожарной охраны, согласно требований ст.90 ФЗ №123 от 22.07.2008, п.7 СП 4.13130.2013:

- предусмотрена возможность подъезда пожарных автомобилей к существующим зданиям (сооружениям);
- ширина проезжей части ремонтируемого участка автомобильной автодороги предусмотрена не менее 6м;
- конструкция дорожной одежды предусмотрена с учётом нагрузки от пожарного автомобиля, не менее 16 тонн на ось.

9.2.3 Основные требования к участникам тушения пожара.

К участникам тушения пожара предъявляются следующие основные требования по безопасности (глава 27 ФЗ №123 от 22.07.2008, приказ МЧС РФ от 31 декабря 2002 г. №630).

						МЗ-2140/2020-ДПТ/ЛО- ПЗ1	Лист
							25

К участникам тушения пожара могут относиться как личный состав пожарных подразделений Федеральной пожарной охраны, так и рабочий персонал организаций.

Участники тушения пожара в обязательном порядке должны иметь индивидуальные сертифицированные средства защиты (специальную защитную одежду, иметь средства индивидуальной защиты органов дыхания и зрения, а также средства самоспасания).

На пожарном автомобиле должно вывозиться нормативное количество исправного пожарного инструмента, оборудования и дополнительного снаряжения.

При организации и проведении тушения пожара, все участники тушения пожара должны соблюдать требования техники безопасности при:

- проведении разведки пожара;
- проведении работ по тушению пожара.

Требования безопасности, для участников тушения пожара указаны в «Правилах охраны труда в подразделениях пожарной охраны МЧС России», утверждённых приказом МЧС РФ от 31 декабря 2002 г. №630.

9.2.4 Описание организационно-технических мероприятий по обеспечению пожарной безопасности линейного объекта, обоснование необходимости создания пожарной охраны объекта, расчет ее необходимых сил и средств.

Перечень организационно-технических мероприятий для рассматриваемого в проекте участка ремонтируемой автомобильной дороги, определяется требованиями ст.17 ФЗ №384 от 30.12.2009г, п.4 ГОСТ 12.1.004-91 и выполняется в соответствии с требованиями, «Правила противопожарного режима в Российской Федерации» с целью поддержания противопожарного режима в процессе их эксплуатации.

Организация пожарной охраны, организация ведомственных служб пожарной безопасности.

						МЗ-2140/2020-ДПТ/ЛО- ПЗ1	Лист
							26

Непосредственно на рассматриваемом участке автомобильной дороги и возникновение пожара маловероятно.

Однако, для ликвидации возможных пожаров на существующих объектах защиты (здания и сооружения), предусмотрено использовать пожарные подразделения: пожарно-спасательная часть №4 Прикубанского округа, расположенная по ул. Тополиная Аллея 4, тел (861) 252-10-02.

Непосредственно вблизи рассматриваемого объекта существующих пожарных гидрантов нет.

Паспортизация веществ, материалов, изделий, технологических процессов, зданий и сооружений объектов в части обеспечения пожарной безопасности.

Все применяемые в проекте строительные материалы, обеспечивающее требуемый уровень пожарной безопасности, приняты только заводского изготовления, в конструкции которых предусмотрены мероприятия противопожарной защиты и они имеют соответствующие сертификаты соответствия.

Организация обучения работающих правилам пожарной безопасности на производстве.

Весь обслуживающий персонал организации, силами которой предполагается проводить ремонтные работы на рассматриваемом участке автомобильной дороги, предусматривается допускать к работе только после прохождения противопожарного инструктажа, а при изменении специфики работы проходить дополнительное обучение, по предупреждению и тушению возможных пожаров в порядке, установленном руководителем.

Обучение мерам пожарной безопасности обслуживающего персонала данной организацией предусмотрено проводить в соответствии с нормами пожарной безопасности «Обучение мерам пожарной безопасности работников организаций», утверждёнными приказом МЧС от 12 декабря 2007 г. № 654 и «Методическими рекомендациями по организации обучения руководителей и работников организаций. Противопожарный инструктаж и пожарно-технический минимум».

Приказом руководителя организации, обслуживающей рассматриваемую автодорогу, должно быть назначено должностное лицо ответственное за прове-

ление данных инструктажей, определены сроки их проведения и организовано ведение журнала учёта данных инструктажей. Также в данном приказе должны быть утверждены категории лиц и разработан график (сроки) прохождения обучения по пожарно-техническому минимуму.

Разработка и реализация норм и правила пожарной безопасности, инструкций о порядке обращения с пожароопасными веществами и материалами, о соблюдении противопожарного режима и действиях людей при возникновении пожара.

Приказом руководителя организации, обслуживающей указанную автомобильную дорогу, предусмотрено назначить должностных лиц ответственных за их пожарную безопасность, а также определить порядок обеспечения пожарной безопасности.

Ответственные лица за пожарную безопасность, организуют разработку требуемых инструкций о мерах пожарной безопасности.

Требования к разработке инструкции о мерах пожарной безопасности изложены в разделе 18 Постановление Правительства РФ от 25 апреля 2012 г. № 390 «О противопожарном режиме», утверждающее «Правила противопожарного режима в Российской Федерации».

Изготовление и применение средства наглядной агитации по обеспечению пожарной безопасности.

Наглядную агитацию принято применять в виде определенных сигнальных цветов и знаков пожарной безопасности, предназначенных для регулирования поведения работников объекта в целях предотвращения возникновения пожара и (или) выполнения ими определенных действий при пожаре, для обеспечения собственной безопасности и снижения размера потерь от пожара.

Требования по размещению средств наглядной агитации (табличек, знаков) в области пожарной безопасности указаны в «Правилах о противопожарном режиме в Российской Федерации».

Порядок хранения веществ и материалов, тушение которых недопустимо одними и теми же средствами, в зависимости от физико-химических и пожароопасных свойств.

Нахождение горючих веществ и материалов в обращении на рассматриваемых участках автомобильной дороги маловероятно. Устройство верхнего строения автомобильных дорог предусмотрено из щебёночного мелкозернистого асфальтобетона.

Однако в виду того, что на участках дороги могут находиться различные твердые горючие материалы, то они могут образовать следующие классы пожара (ст.8 ФЗ №123 от 22.07.2008г):

- класс пожара А (пожары твёрдых веществ).

Тушение указанных горючих веществ и материалов предусмотрено;

- водой (от мобильной пожарной техники подразделений Федеральной пожарной охраны);

- газом и порошком (обслуживающим персоналом организации, с использованием ручных или передвижных порошковых и газовых огнетушителей).

Разработка мероприятий по действиям администрации, рабочих, служащих и населения на случай возникновения пожара и организацию эвакуации людей.

Действия обслуживающего персонала организации, силами которой предусмотрено обслуживать данную автомобильную дорогу, при возникновении пожара, предусмотрено отразить в «Инструкции о мерах пожарной безопасности».

Каждый работник организации, обнаруживший пожар обязан немедленно сообщить об этом в пожарную охрану, старшему должностному лицу организации и приступить к тушению пожара имеющимися первичными средствами пожаротушения.

До прибытия пожарных подразделений старшее должностное лицо организации обязано:

- сообщить о пожаре в пожарную охрану (продублировать ранее отправленное сообщение подчинённым работником);

- поставить в известность о пожаре руководство своей организации;

- в случае угрозы жизни людей, немедленно организовать их спасание, используя для этого имеющиеся силы и средства;

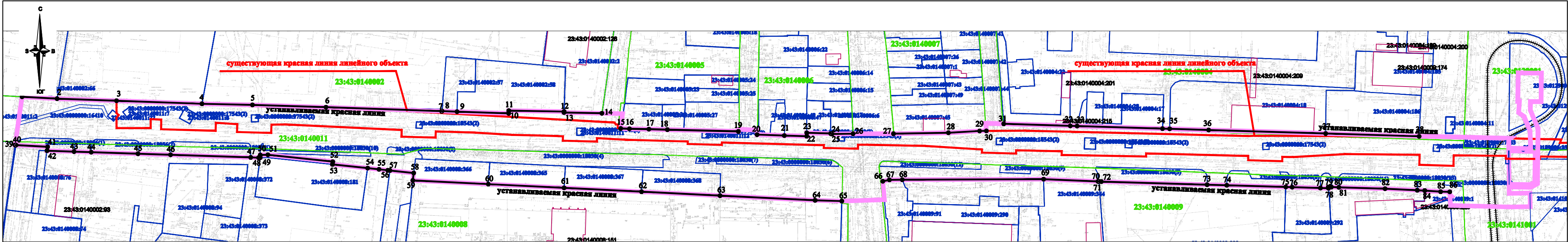
- осуществить общее руководство по тушению пожара (с учетом специфических особенностей объекта), до прибытия подразделения пожарной охраны;

- удалить за пределы опасной зоны всех работников, не участвующих в тушении пожара;
- обеспечить соблюдение требований безопасности работниками, принимающими участие в тушении пожара;
- одновременно с тушением пожара организовать эвакуацию и защиту материальных ценностей;
- выделить работника из числа обслуживающего персонала для встречи пожарных машин и направления их к месту пожара.

По прибытии подразделений пожарной охраны, представитель организации, руководивший тушением пожара, обязан сообщить старшему должностному лицу прибывшего подразделения, все необходимые сведения об очаге пожара, мерах, предпринятых по его ликвидации.

Основные виды, количество, размещение и обслуживание пожарной техники.

Непосредственно для рассматриваемых участков автомобильной дороги, в том числе сетей наружного электроосвещения не предусматривается размещать и использовать пожарную технику (нормы не требуют). Техника определена по ГОСТ 12.4.009-83*.



Условные обозначения

- граница территории, в отношении которой осуществляется подготовка проекта планировки
- существующая красная линия регионального объекта «Строительство 2-х КЛ-110 кВ «Восточная Промзона - Северная»
- устанавливаемая красная линия
- 23:43:0140002 граница кадастрового квартала, согласно сведений ГКН, номер
- 23:43:0140002:57 граница земельного участка, согласно сведений ГКН, номер
- 23:43:0140002:128 граница ОКС согласно сведений ГКН, номер
- 17 номера характерных точек устанавливаемой красной линии линейного объекта (автомобильной дороги, в том числе подземные кабельные линии электропередач 6кВ)

Перечень координат характерных точек устанавливаемой красной линии

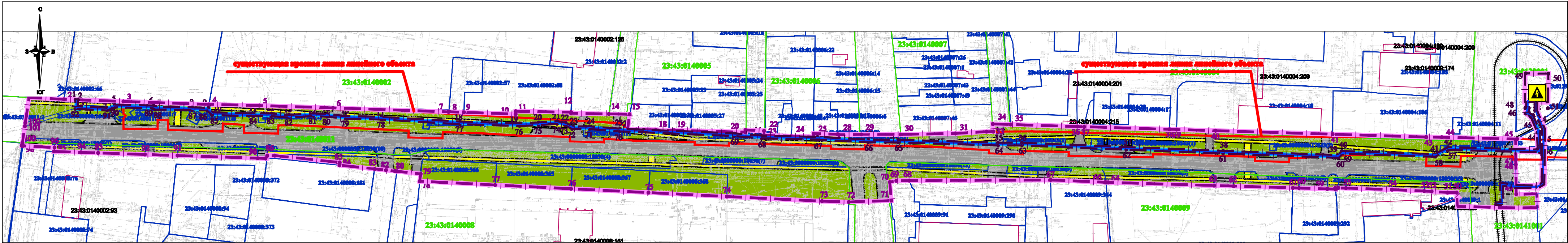
№ точек	Координаты	
	X	Y
1	482550.38	1379155.69
2	482549.3	1379181.31
3	482548.33	1379224.88
4	482546.92	1379287.48
5	482546.54	1379324.47
6	482545.54	1379378.39
7	482543.68	1379463.09
8	482543.8	1379463.4
9	482543.47	1379474.4
10	482542.69	1379512.23
11	482544.73	1379512.29
12	482544.56	1379552.8
13	482543.83	1379552.79
14	482543.64	1379580.52
15	482532.66	1379594.47
16	482532.53	1379600.83
17	482532.42	1379615.09
18	482532.28	1379628.59
19	482531.58	1379680.65
20	482529.45	1379694.36
21	482529	1379714.34
22	482528.75	1379730.8
23	482531.19	1379730.75
24	482530.9	1379748.26
25	482530.55	1379749.09
26	482530.97	1379764.64
27	482531.35	1379794.29
28	482532.58	1379834.51
29	482534.16	1379857.35
30	482534.26	1379862.28

№ точек	Координаты	
	X	Y
31	482539.61	1379874.91
32	482538.75	1379923.73
33	482538.67	1379928.7
34	482537.57	1379991.3
35	482537.48	1379996.54
36	482536.98	1380025.06
37	482535.47	1380110.83
38	482534.27	1380179.27
39	482514.98	1379150.99
40	482514.98	1379151.68
41	482513.97	1379174.83
42	482511.13	1379174.46
43	482510.72	1379194.25
44	482510.46	1379206.82
45	482509.76	1379241.08
46	482509.27	1379264.95
47	482508.06	1379323.72
48	482507.94	1379329.48
49	482507.97	1379330.63
50	482509.97	1379330.7
51	482510.14	1379336.26
52	482505.69	1379383.84
53	482503.7	1379383.65
54	482501.29	1379409.46
55	482500.52	1379417.78
56	482499.92	1379424.23
57	482499.77	1379425.82
58	482498.13	1379443.23
59	482492.73	1379442.62
60	482490.69	1379497.9
61	482488.64	1379553.5
62	482486.54	1379610.25

№ точек	Координаты	
	X	Y
63	482484.41	1379667.78
64	482481.84	1379737.49
65	482481.52	1379757.06
66	482496.43	1379786.87
67	482497.49	1379791.7
68	482497.7	1379801.17
69	482499.45	1379904.67
70	482498.27	1379944.55
71	482498.26	1379945.21
72	482498.22	1379946.91
73	482496.9	1380024.43
74	482496.66	1380038.86
75	482495.92	1380082.12
76	482495.84	1380086.76
77	482495.49	1380107.48
78	482495.39	1380113.36
79	482496.35	1380113.27
80	482496.31	1380115.53
81	482496.21	1380121
82	482495.59	1380154.82
83	482494.79	1380178.45
84	482494.6	1380183.9
85	482493.9	1380195.53
86	482493.91	1380202.24

- Примечание:
- Согласно Градостроительному кодексу РФ :
 - красные линии - линии, которые обозначают границы территорий общего пользования и подлежат установлению , изменению или отмене в документации по планировке территории ;
 - территории общего пользования - территории, которыми беспрепятственно пользуется неограниченный круг лиц (в том числе площади, улицы, проезды, набережные, береговые полосы водных объектов общего пользования , скверы, бульвары).
 - Виды территорий общего пользования , для которых установлены и (или) устанавливаются красные линии - размещение объектов улично - дорожной сети .

						МЗ-2140/2020-ДПТ/ЛО		
						Документация по планировке территории (проекта планировки территории и проекта межевания территории) для размещения линейного объекта (автомобильной дороги, сетей инженерно-технического обеспечения) по улице Солнечной, от улицы Ростовское шоссе до улицы Московской, в Прикубанском внутригородском округе города Краснодара		
Изм.	Кол.уч.	Лист	№ док.	Подпись	Дата	Основная часть	стадия	лист
ГАП		Сечь			02.20		ППТ	1
Разработал		Коломиц			02.20	Чертеж красных линий М 1:2000	МБУ "Институт Горкадастрпроект"	
Н.контр.		Сечь			02.20			



Условные обозначения

- границы территории, в отношении которой осуществляется подготовка проекта планировки
- границы зон планируемого размещения линейного объекта (автомобильной дороги)
- границы зон планируемого размещения линейного объекта (подземные кабельные линии электропередач 6кВ)
- граница кадастрового квартала, согласно сведений ГКН, номер
- граница земельного участка, согласно сведений ГКН, номер
- граница ОКС согласно сведений ГКН, номер
- проектируемые улицы и дороги с асфальтовым покрытием
- тротуары
- зеленые насаждения специального назначения
- номер характерной точки границ зон планируемого размещения линейного объекта (автомобильной дороги)
- номер характерной точки границ зон планируемого размещения линейного объекта (подземные кабельные линии электропередач 6кВ)
- проектируемые сети наружного электроосвещения (подземные кабельные линии электропередач 6 кВ)
- тяговая подстанция

Объекты регионального значения

- красная линия регионального объекта «Строительство 2-х КЛ-110 кВ «Восточная Промзона - Северная»
- Границы зон с особыми условиями использования территорий, подлежащие установлению в связи с размещением линейного объекта
- охранная зона проектируемых сетей инженерно-технического обеспечения (подземные кабельные линии электропередач 6 кВ)

Примечания:

- Зоны планируемого размещения линейных объектов , подлежащих реконструкции в связи с изменением их местоположения ,отсутствуют, в связи с тем, что при пересечении с подземными и надземными инженерными коммуникациями расстояния по вертикали и горизонтали выдержаны в соответствии с требованиями СП 42.13330.2016 "Градостроительство .Планировка и застройка городских и сельских поселений ". Следовательно, существующие инженерные сети не препятствуют прокладке проектируемых автомобильной дороги , сетей инженерно -технического обеспечения и не требуется реконструкция существующих сетей
- Размещение объектов капитального строительства в границах территории , в отношении которой осуществляется подготовка проекта планировки - не предусматривается .

						МЗ-2140/2020-ДПТ/ЛО		
						Документация по планировке территории (проекта планировки территории и проекта межевания территории) для размещения линейного объекта (автомобильной дороги, сетей инженерно-технического обеспечения) по улице Солнечной, от улицы Ростовское Шоссе до улицы Московской , в Прикубанском внутригородском округе города Краснодара		
Изм.	Кол.уч.	Лист	№ док	Подпись	Дата	Основная часть	стадия	лист
ГАП		Сечь			02.20		ППТ	2
Разработал		Коломиец			02.20	Чертеж границ зон планируемого размещения линейных объектов. М 1:2000	МБУ "Институт Горкадастрпроект"	
Н.контр.		Сечь			02.20			